




1:28 000

# Gémigny Saint-Péray-la-Colombe Saint-Sigismond





## Légende




### Obstacles aux déplacements

 Routes départementales

### Réservoirs de biodiversité

-  Sous-trame des étangs, mares et milieux ouverts humides
-  Sous-trame des autres boisements

### Autres éléments des sous-trames

-  Eléments favorables au déplacement des espèces de milieux ouverts
-  Routes départementales avec gestion raisonnée des bandes enherbées
-  Secteurs favorables au déplacement des espèces de la sous-trame des étangs, mares et milieux ouverts humides