










1:30 000

Beaugency Tavers




Légende

-  Autoroute
-  Routes départementales
-  Voies ferrées
-  Obstacles à l'écoulement

Sous-trame des cours d'eau

-  Cours d'eau non classés
-  Cours d'eau à préserver
-  Cours d'eau à préserver et restaurer

Réservoirs de biodiversité

-  Sous-trame des étangs, mares et milieux ouverts humides
-  Sous-trame des boisements humides
-  Sous-trame des milieux ouverts secs à mésophiles

Autres éléments des sous-trames

-  Eléments favorables au déplacement des espèces de milieux ouverts
-  Routes départementales avec gestion raisonnée des bandes enherbées
-  Corridors écologiques de la sous-trame des boisements humides
-  Secteurs favorables au déplacement des espèces de la sous-trame des étangs, mares et milieux ouverts humides